

Natuurpunt Ham

LAV 8 maart 2026



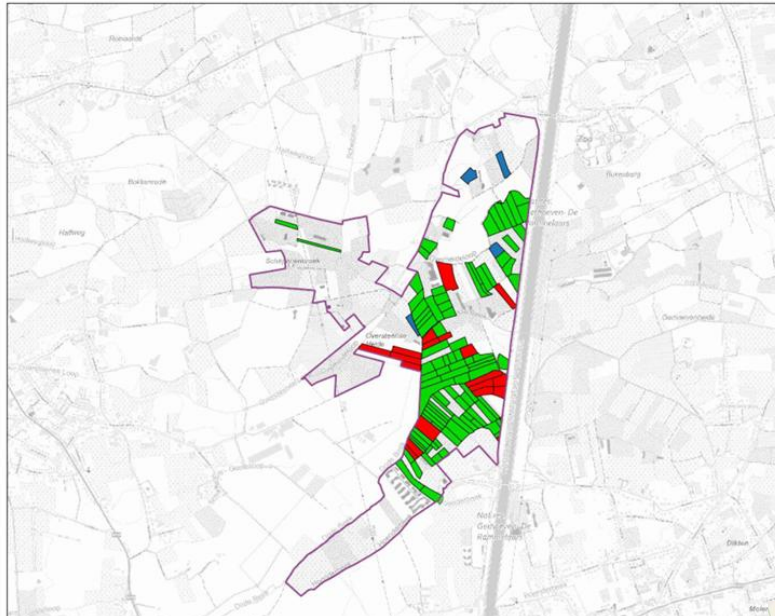
- 2 natuurgebieden in beheer
 - De Rammelaars
 - Veldhovenheide
- Natuur.huis De Rammelaars
- 15-tal vrijwilligers



natuurpunt

De Rammelaars

Rammelaars

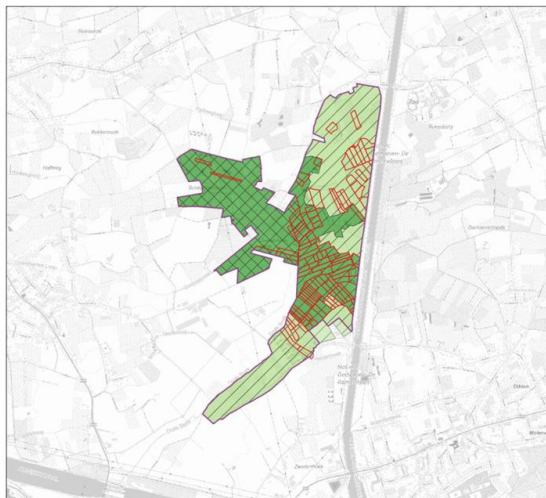
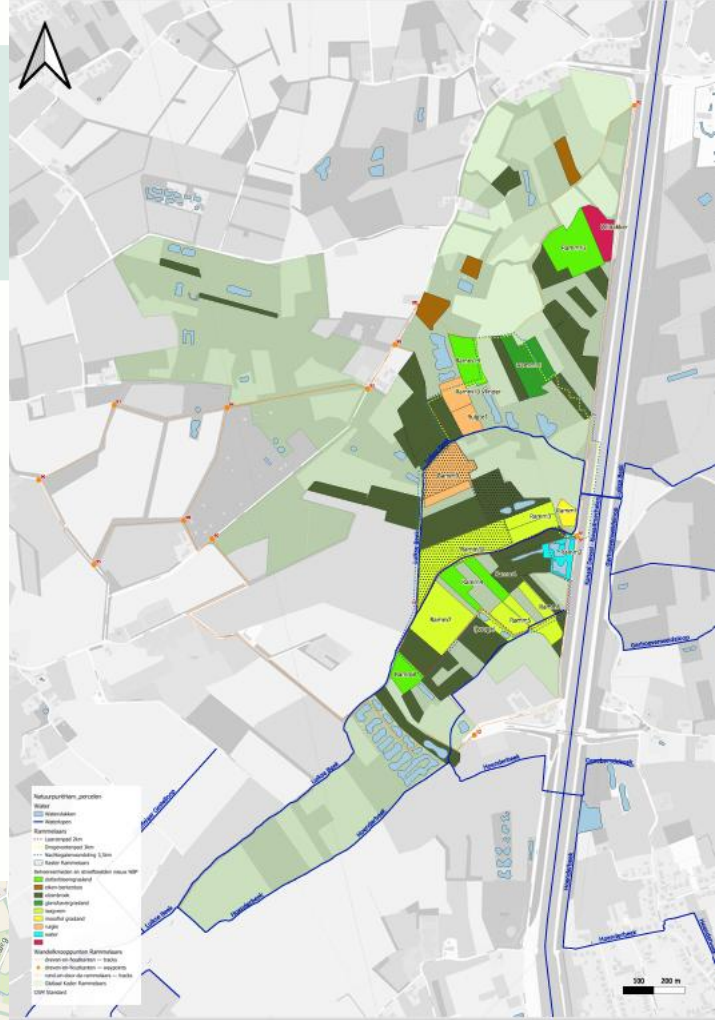



Verkenningnota
Rammelaars

Bijlage 2: situering van het terrein

Legende

- Ruimer globaal kader
- percelen met verkoopsovereenkomst
- percelen in eigendom
- percelen in huur



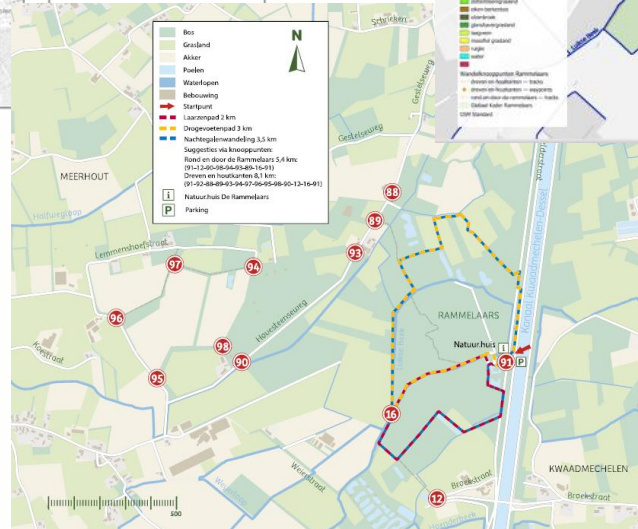

Verkenningnota
Rammelaars

Bijlage 9: indicatieve kaart met localisatie van de landschapstypes

Legende

- Ruimer globaal kader
- Percelen
- Natuursoortveelheid
- landschapsovergangen
- landschapsovergangen
- halloepen
- geulen

Bron: Cartorub-Topo (NCE)
 1:15.000



Natuurpunt Rammelaars

Bos
 Grasland
 Akker
 Waterloop
 Bepoelings
 Startpunt
 Laanwegpad 2 km
 Overgevoerspad 2 km
 Nachtelingswandeling 3,5 km

Suggesties via knooppunten:
 Ronde en door bij Rammelaars 1,4 km:
 (91-1-240-3634-9246-15-93)
 Driem en loodkarton 0,5 km:
 (91-22-88-89-93-94-97-96-95-96-95-13-14-91)

I Natuurhuis De Rammelaars
P Parking

100 200 m

- 50,36 ha in beheer
- 3 gemeenten: ZO Balen, NW Ham, O Meerhout
- Valleidepressie van de Luikse Beek – Kleine Beek – Gerhoeveweidelooop
- Vegetatie
 - natte bloemrijke graslanden omgeven door houtkanten
 - elzenbroekbos
 - ruigten
 - laagveen

- ZW deel (Z van Luikse Beek): behoud historisch cultuurlandschap
 - natte hooilandjes omgeven door houtkanten
 - afgewisseld met elzenbroeken (en turfputten)
- NO deel: half open tot gesloten natuurlijk landschap
 - mozaiek van graslanden, ruigten, struweel, broekbos en elzenbos
 - ruigtes en houtkanten hebben een belangrijke verbindingfunctie
- Aandacht voor waterhuishouding voor natte natuur
- Jachtvrij natuurgebied
- Openstelling voor wandelaars met delen rustgebied

Beheeractiviteiten



- graslanden maaien & afvoeren
- houtkanten kappen !
- exoten bestrijden
 - stierkikker, Amerikaanse vogelkers, Japanse duizendknoop
- aanleg en onderhoud wandelpaden
- vijvers inrichten voor biodiversiteit
- natuur zijn gang laten gaan
- water in het oog houden



Nieuw in 2025



- De dinsdagploeg 
- Vijver grondig geruimd
- Hooikanten gekapt
- Evers op bezoek
- Nestenkasten & camera's hersteld
- Kerk- en bosuilen romance



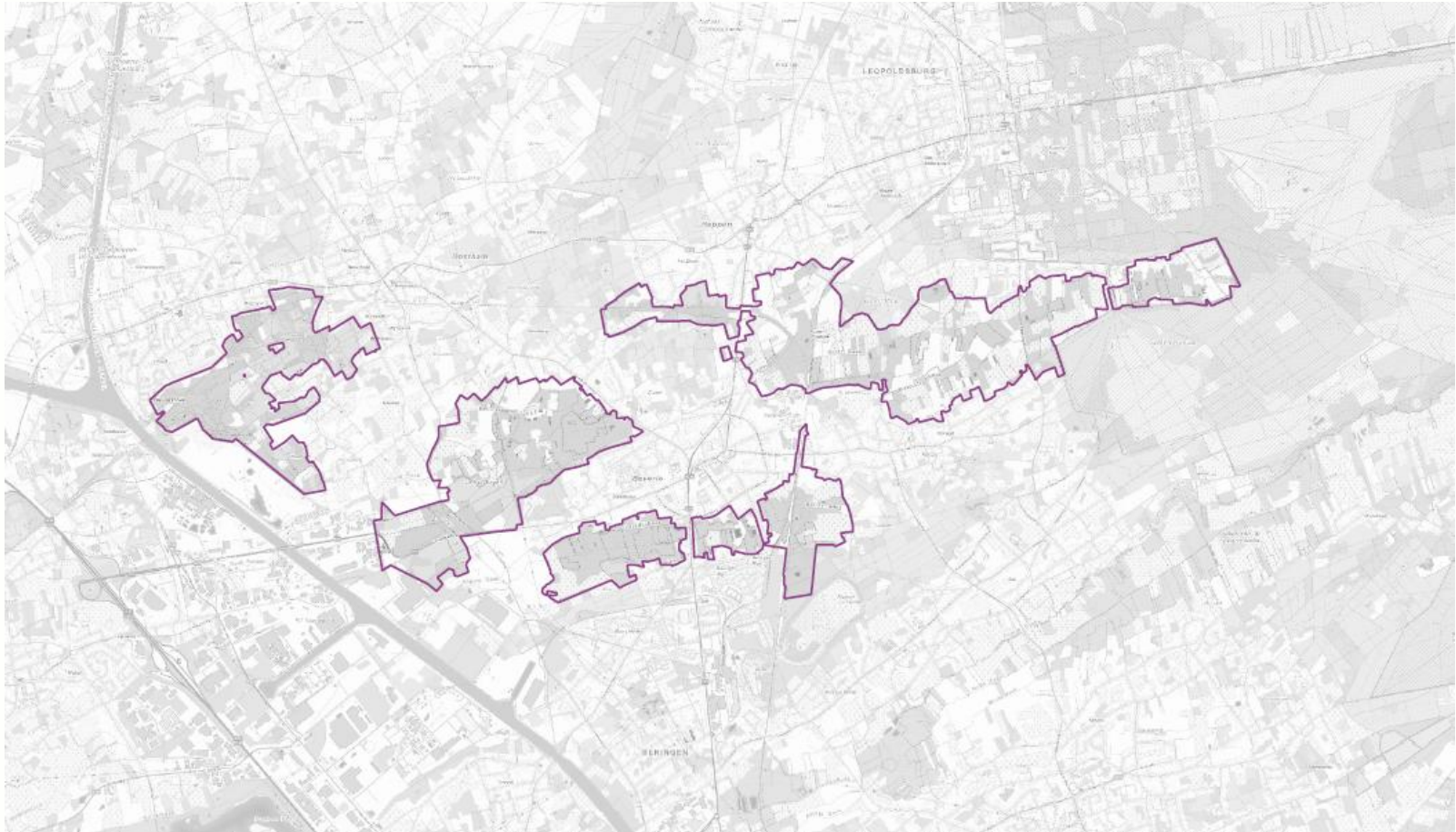


Veldhovenheide

Vallei Grote Beek



natuurpunt



Veldhovenheide

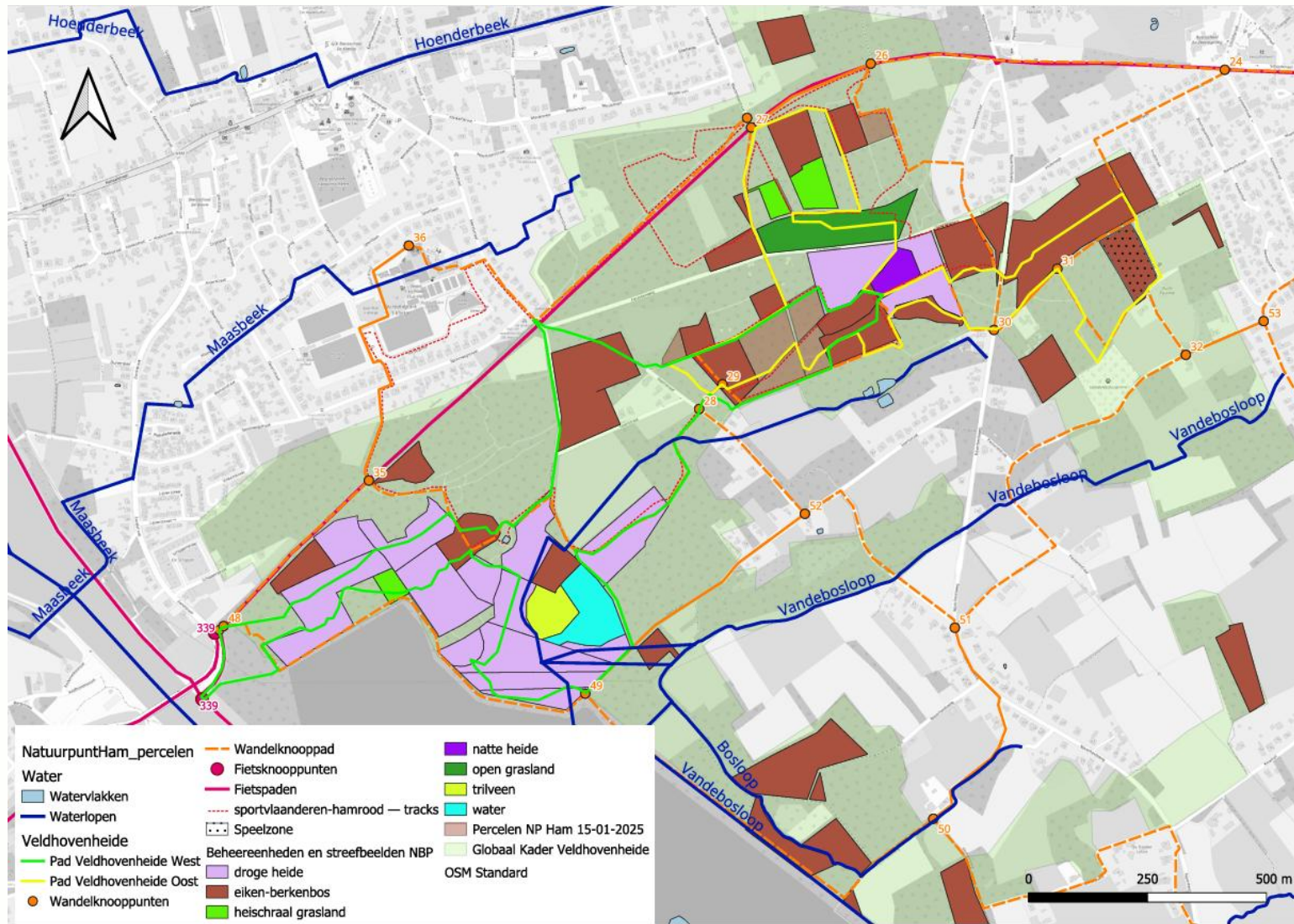


- 59,7 ha
- Vlakbij Ham en Kwaadmechelen, bij Albertkanaal en fietspad op oude spoorwegbedding Tessenderlo – Heppen
- Vegetatie
 - dennenbos (met loofbomen)
 - loofbos
 - open zandvlakte
 - heidegebied

- Halfopen landschap, open bos, heide, stuifzand, heischraal grasland, met boom- en struikopslag
- Naaldhoutaanplantingen omvormen naar natuurlijk eiken-berkenbos door dunningen van dennen
- Exoten bestrijden
- Omvormen van houtopslag/aanplant naar heide met boselementen en open duin
- Heideherstel & venherstel



natuurpunt



Nieuw in 2025



- + 1,2 ha in 2025

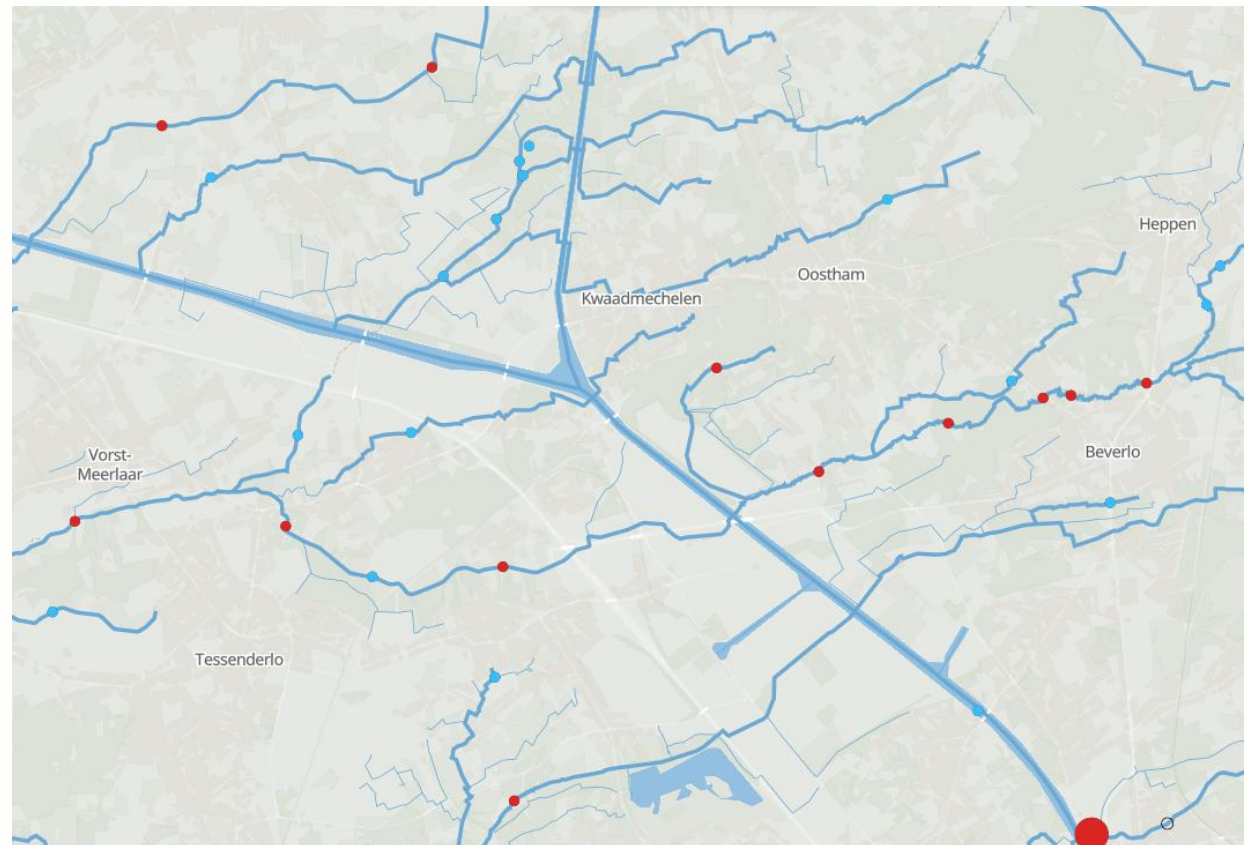


Watermonsters



natuurpunt

- Burgeronderzoek waterkwaliteit
 - Aanwezigheid E. coli





Natuur.huis

- Terras bij vijver met kikkers, salamanders, libellen en waterdiertjes
- Maar helaas ook stierkikkers
- Nachtegalen
- Open zon- en feestdagen april-oktober, 13-18u





natuurpunt

Terugblik 2025

Activiteiten in 2025



- Beheerdagen op dinsdag
- Lezing stierkikkers en AV (7 maart)
- Chef in de natuur (14 april)
- Nachtegallengenacht (26 april)
- Dauwwandeling met bio-ontbijt (1 mei)
- Huiszwaluwennestentelling (6 juli)
- Vurige Tongen (13 aug)
- Vrijwilligersfeest Meanderland (13 sept)
- Nacht van de duisternis (11 okt)
- Dag van de Natuur (22 nov)
- Fotoshow Brazilië (28 nov)
- Plantenverkoop (29 nov)
- Food.Film.Fest (10 dec)
- Ledenwervingscampagne



Scholenwerking met Educatief Natuurbeheer Limburg



5 dagen beheerwerk

- TISP Mol
- De Klimop



- Wateroverleg, 25 maart & 18 nov
 - Waterwinning Balen hervergund in 2025 – permanent
 - Mitigerende maatregelen voor natuurgebied De Rammelaars
 - 2-jaarlijks overleg met water stakeholders Pidpa, Vlaamse Waterweg, Provincies Limburh & Antwerpen, Gemeente Tessenderlo-Ham & Natuurpunt
- Overleg wild zwijn, 6 okt
 - Jaarlijks overleg overheid, landbouwsector, natuursector en jachtsector
- Overleg gemeente Tessenderlo-Ham, 18 juli
 - Overleg NP Ham en NP Tessenderlo met gemeente
 - Nieuw sinds fusie:
 - subsidie aankoop ecologisch waardevol gebied
 - subsidie werking verevigen
 - digitale borden



natuurpunt

Stemming jaarverslag



natuurpunt

Financieel verslag

Balans 2025



- Totaal uitgaven: € 8705,38

• Natuur.huis (drank etc)	2579,79
• Activiteiten	742,78
• Communicatie	1017,90
• Inrichting - reparatie NP huis	823,95
• Beheer	3428,44*
• Lidgelden	0
• Divers	112,52

- Totaal inkomsten: € 8604,42

• Subsidie	450,00
• Natuur.huis	5563,80
• Activiteiten	1892,30
• Giften	224,40
• Lidgeldbijdrage	467,60

- Balans: € -100,96

*Ook:
€ 3218 giften op
reservatenrekening*

*€ 2130 -> reservatenrekening

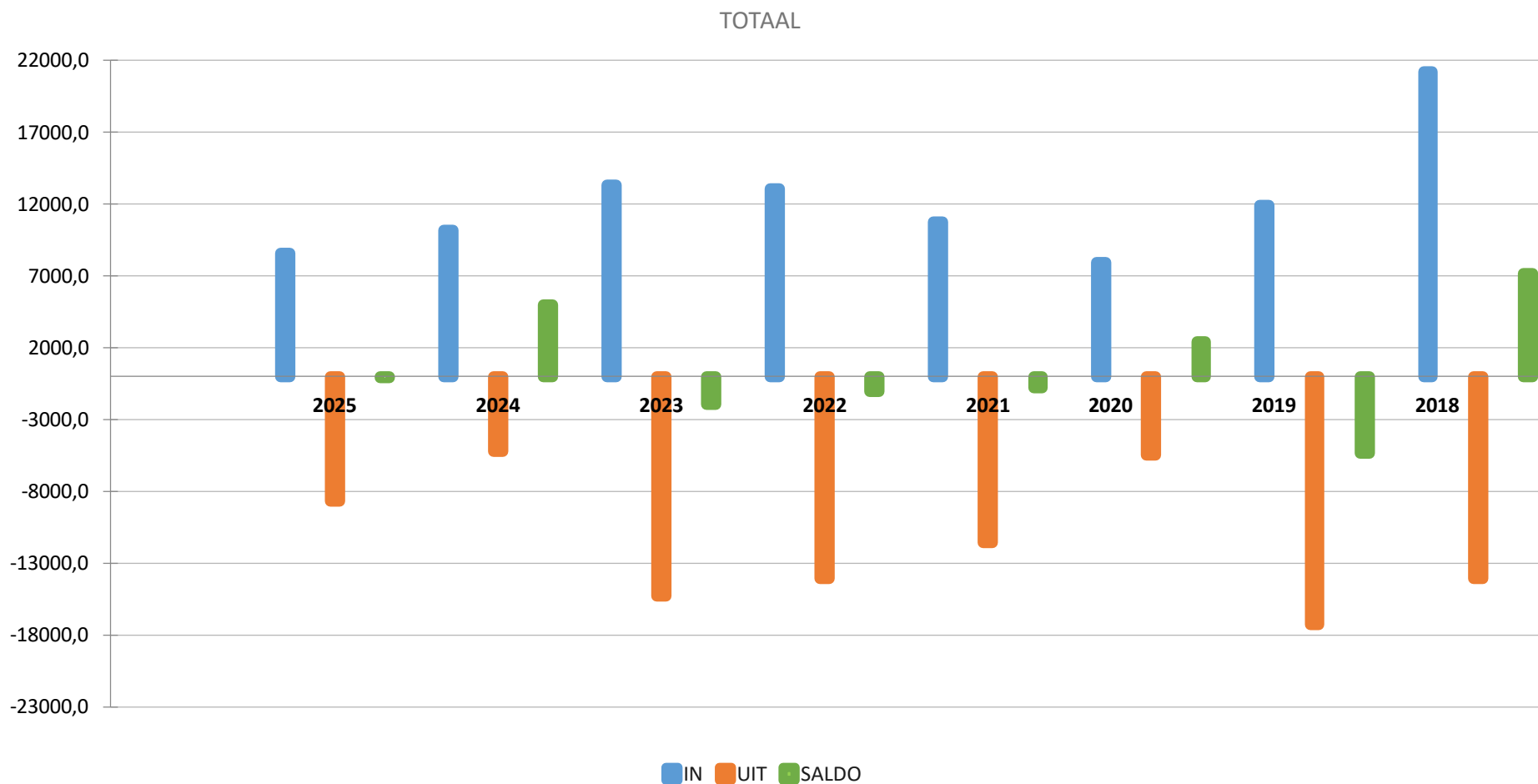




Eindsaldo december 2025

Zichtrekening Argenta	8743,20
Spaarrekening Argenta	4060,09
Spaarrekening Triodos	6373,38
Kas	130,00
Totaal	19306,67

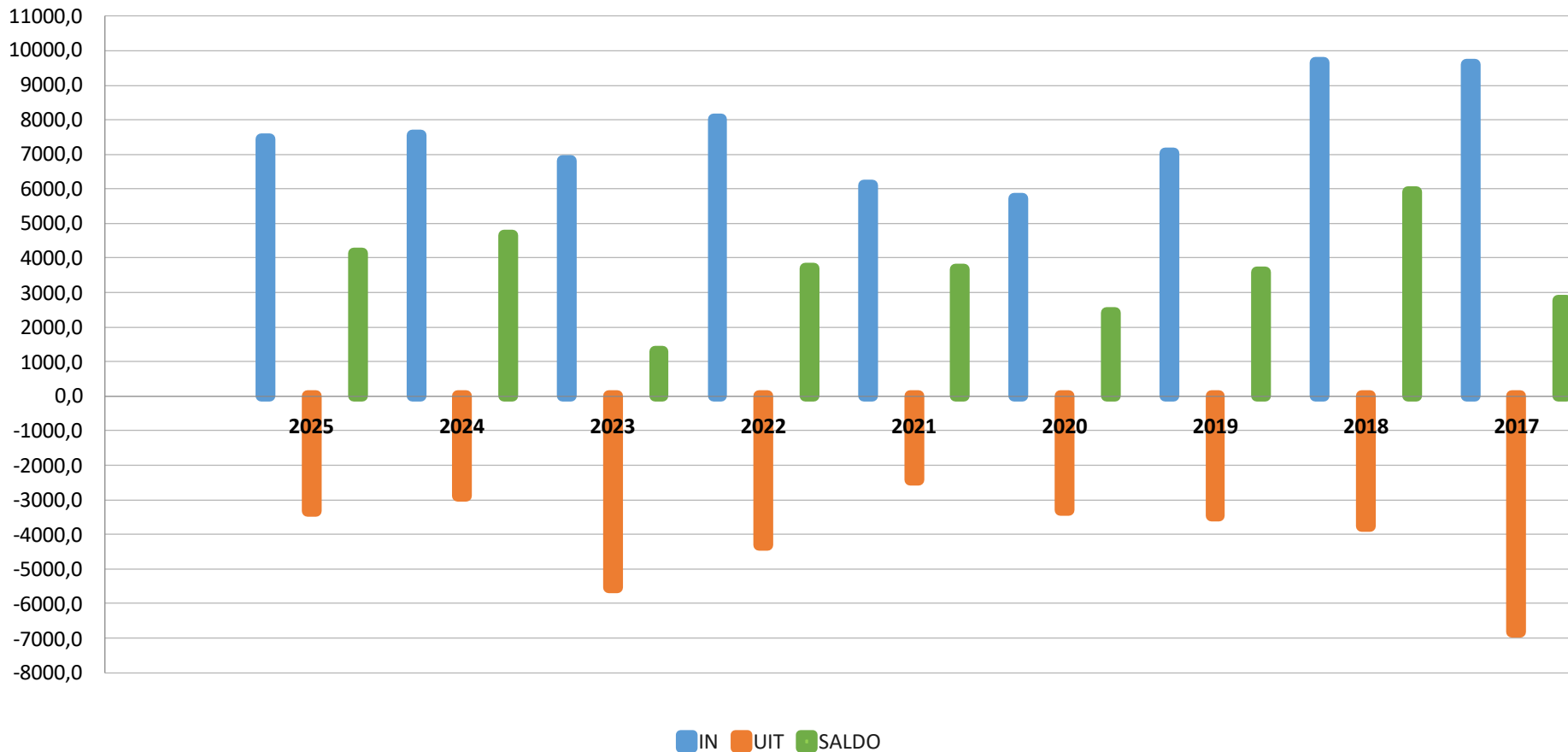
Financiën 2018 – 2025



Café & activiteiten 2017 - 2025



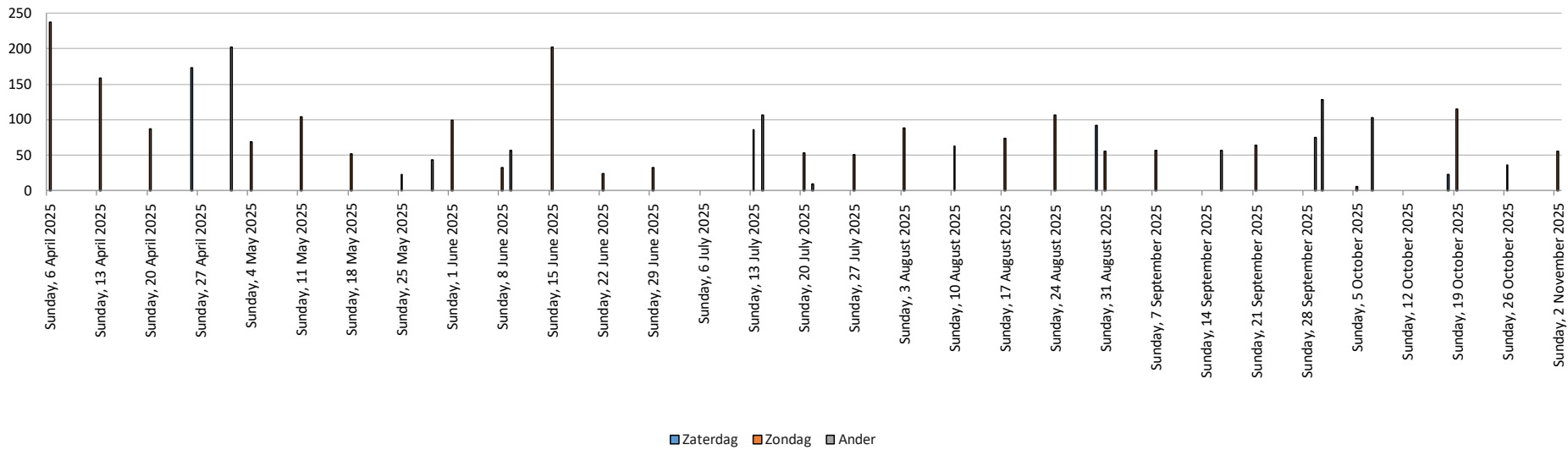
CAFE / ACTIVITEITEN



Café inkomsten 2025



Inkomen café





natuurpunt

Stemming financieel verslag



Vooruitblik 2026



natuurpunt

- Uilenfeuilleton 😊
- Zwerfvuilactie & opruim natuur.huis 14 maart
- Café opent zo 5 april
- Reguliere werkdagen
 - Dinsdag 9-12u 2-wekelijks (17/3, 31/3, 14/4 etc)
 - Zaterdag 9-13u maandelijks
- Chef in de Natuur 14 april
- Zwaluwnestentelling 5 juli
- Nacht van de Duisternis 10 okt
- Dag van de Natuur 21 nov



<https://www.natuurpunt.be/ham>



natuurpunt

Natuurpunt

Verkiezing bestuursleden



natuurpunt

<https://www.facebook.com/natuurpunt.ham>

<https://www.natuurpunt.be/ham>

ham@natuurpunt.be

